



МУНИЦИПАЛЬНОЕ ОБРАЗОВАНИЕ «ТОМСКИЙ РАЙОН»

АДМИНИСТРАЦИЯ ТОМСКОГО РАЙОНА

ПОСТАНОВЛЕНИЕ

«01» 03 2019 г.

№ 75

Об утверждении дизайн-проектов по благоустройству наиболее посещаемых муниципальных территорий общего пользования Томского района в 2019 году

В рамках реализации основного мероприятия «Формирование комфортной среды в Томском районе» подпрограммы «Формирование комфортной среды в Томском районе на 2016-2020 годы» муниципальной программы «Улучшение комфортности проживания на территории Томского района на 2016-2020 годы», утвержденной постановлением Администрации Томского района от 09.11.2015 № 341,

ПОСТАНОВЛЯЮ:

1. Утвердить дизайн-проекты по благоустройству наиболее посещаемых муниципальных территорий общего пользования Томского района согласно приложениям №№ 1-3 к настоящему постановлению.
2. Управлению Делами (Я.М. Постернак) опубликовать настоящее постановление в газете «Томское предместье» и разместить в сети Интернет на официальном сайте Администрации Томского района.
3. Контроль за исполнением настоящего постановления возложить на заместителя Главы Томского района – начальника Управления ЖКХ, строительства, транспорта и связи Администрации Томского района А.Н. Масловского.

Глава Томского района

А.А. Терещенко




муниципальное образование
«МОРЯКОВСКОЕ СЕЛЬСКОЕ ПОСЕЛЕНИЕ»


**Дизайн-проект:
благоустройство наиболее посещаемой муниципальной
территории общего пользования Томского района
по адресу: сквер в с. Моряковский Затон, по ул. Октябрьская
(от пересечения с ул. Гагарина до пересечения с пер. Ремесленный)**

2018 г.

Космосъемка территории



Благоустройство наиболее посещаемой муниципальной территории общего пользования Томского района по адресу: сквер в с. Моряковский Затон, по ул. Октябрьская (от пересечения с ул. Гагарина до пересечения с пер. Речеслennyй)

| Адрес объекта, Томская обл. Томский р-он, с. Моряковский Затон | Стандия | Лист | Листов |
|---|--|------|--------|
| | П | 1 | 8 |
| Космосъемка территории |  ООО "НПО"СтройЭксперт" г. Томск 8(3822)51-01-77 | | |

Благоустройство наиболее посещаемой территории сквер


При входе в сквер с западной стороны запроектирован памятник солдату. Площадки для отдыха будут оснащены скамьями, урнами, фонарями. Каждая площадка для отдыха окружена насаждениями из пузыреплодника, а в центре находится афишная тумба.

С восточной стороны памятник Высоцкому возвышается среди лавок и фонарей. В восточной части сквера расположились зоны тихого отдыха, окруженные цветниками и шиповником. Напротив детского сада, почти по середине сквера запланирован сквозной проход для удобства.

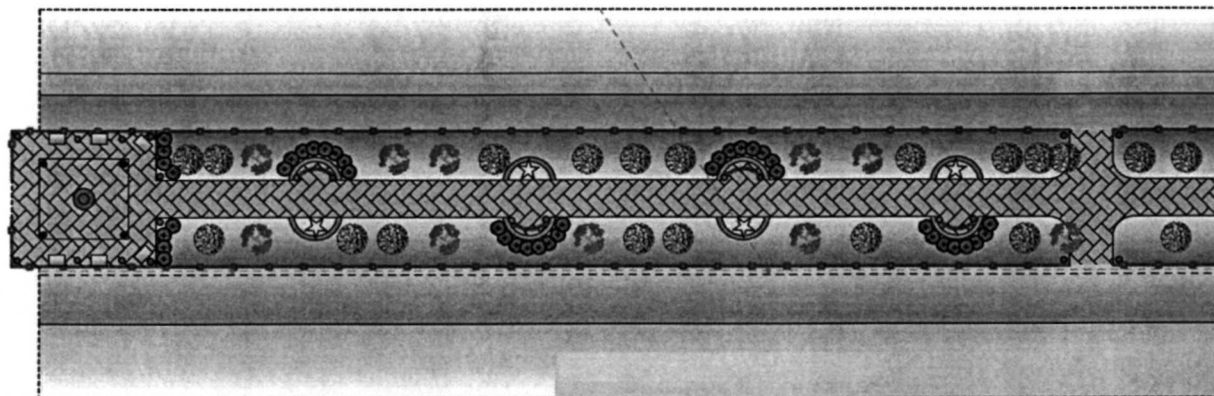
Сквер станет уютным местом отдыха для местных жителей и гостей поселения.

Для строительства сквера был разработан проект с учетом пожеланий граждан, таким образом, будут проведены следующие работы:

- Установка скамеек;
- Укладка тротуара;
- Установка освещения;
- Установка вокруг сквера ограждения;
- Посадка зеленых насаждений;
- Установка информационных стендов и т.д.

| | | | |
|---|--|-----------|-------------|
| Благоустройство наиболее посещаемой муниципальной территории общего пользования Томского района по адресу: сквер в с. Моряковский затон, по ул. Октябрьская (от пересечения с ул. Гагарина до пересечения с пер. Речеслennyй) | | | |
| Адрес объекта, Томская обл. Томский р-он, с. Моряковский Затон | Страница П | Лист 2 | Листов 8 |
| Пояснительная записка |  ООО "НПО"СтройЭксперт" г. Томск 8(3822)51-01-77 | | |

ГЕНЕРАЛЬНЫЙ ПЛАН (со стороны памятника Высоцкого)



| ЭКСПЛИКАЦИЯ И УСЛОВНЫЕ ОБОЗНАЧЕНИЯ | |
|------------------------------------|-----------------------------|
| ● | ПАМЯТНИК ВЫСОЦКОМУ |
| ○ | ПАМЯТНИК СОЛДАТУ |
| • | ЯКОРЬ |
| / | СТЕНД |
| ● | СУЩЕСТВУЮЩАЯ БЕРЕЗА |
| • | СВЕТИЛЬНИК СУЩЕСТВУЮЩИЙ |
| • | СВЕТИЛЬНИК |
| — | ОГРАЖДЕНИЕ |
| — | ЛЭП |
| • | КОЛОДЕЦ |
| — | ТЕПЛОТРАССА |
| — | ВОДОПРОВОД |
| — | ОГРАДА ДЕТСКОГО САДА |
| — | ТЕРРИТОРИЯ ДЕТСКОГО САДА |
| — | ГАЗОН ПРИДОМОВОЙ ТЕРРИТОРИИ |
| — | МОЩЕНИЕ ИЗ ПЛИТКИ |
| — | АСФАЛЬТ |
| — | ГАЗОН |
| ⌒ | ЦВЕТНИК |
| ☆ | КЛУМБА-ЗВЕЗДА |
| • | УРНА |
| ⌒ | СКАМЬЯ КРУГЛАЯ |
| ▬ | СКАМЬЯ ПРЯМОУГОЛЬНАЯ |
| ○ | СТЕНД ЦИЛИНДРИЧЕСКИЙ |
| ● | БЕРЕЗА |
| • | ПУЗЫРЕПЛОДНИК |
| • | РОЗА МОРЩИНЧАТАЯ |

Благоустройство наиболее посещаемой муниципальной территории общего пользования Томского района по адресу: сквер в с. Моряковский Затон, по ул. Октябрьская (от пересечения с ул. Гагарина до пересечения с пер. Речеслennyй)


Адрес объекта, Томская обл.
Томский р-он, с. Моряковский Затон

| Стадия | Лист | Листов |
|--------|------|--------|
| П | 3 | 8 |

Концептуальное решение


ООО "НПО "СтройЭксперт"
г. Томск 8(3822)51-01-77

ГЕНЕРАЛЬНЫЙ ПЛАН **(со стороны памятника павшим в ВОВ)**






| ЭКСПЛИКАЦИЯ И УСЛОВНЫЕ ОБОЗНАЧЕНИЯ | |
|------------------------------------|-----------------------------|
| ● | ПАМЯТНИК ВЫСОЦКОМУ |
| ○ | ПАМЯТНИК СОЛДАТУ |
| • | ЯКОРЬ |
| / | СТЕНД |
| ⊙ | СУЩЕСТВУЮЩАЯ БЕРЕЗА |
| • | СВЕТИЛЬНИК СУЩЕСТВУЮЩИЙ |
| • | СВЕТИЛЬНИК |
| — | ОГРАЖДЕНИЕ |
| — | ЛЭП |
| • | КОЛОДЕЦ |
| ---- | ТЕПЛОТРАССА |
| ----- | ВОДОПРОВОД |
| — | ОГРАДА ДЕТСКОГО САДА |
| — | ТЕРРИТОРИЯ ДЕТСКОГО САДА |
| — | ГАЗОН ПРИДОМОВОЙ ТЕРРИТОРИИ |
| — | МОЩЕНИЕ ИЗ ПЛИТКИ |
| — | АСФАЛЬТ |
| — | ГАЗОН |
| ⌒ | ЦВЕТНИК |
| ☆ | КЛУМБА-ЗВЕЗДА |
| • | УРНА |
| { | СКАМЬЯ КРУГЛАЯ |
| ▯ | СКАМЬЯ ПРЯМОУГОЛЬНАЯ |
| ○ | СТЕНД ЦИЛИНДРИЧЕСКИЙ |
| ⊙ | БЕРЕЗА |
| • | ПУЗЫРЕПЛОДНИК |
| • | РОЗА МОРИЩАЧАЯ |

Благоустройство наиболее посещаемой муниципальной территории общего пользования Томского района по адресу: сквер в с. Моряковский затон, по ул. Октябрьская (от пересечения с ул. Гагарина до пересечения с пер. Речеслennyй)



| Адрес объекта, Томская обл. Томский р-он, с. Моряковский Затон | Стадия | Лист | Листов |
|---|---|------|--------|
| | П | 4 | 8 |
| Концептуальное решение |  ООО "НПО "СтройЭксперт" г. Томск В(3822)51-01-77 | | |

3D визуализация (со стороны памятника Высоцкого)




| | | | |
|---|--|-----------|-------------|
| Благоустройство наиболее посещаемой муниципальной территории общего пользования Томского района по адресу: сквер в с. Моряковский Затон, по ул. Октябрьская (от пересечения с ул. Гагарина до пересечения с пер. Речеслennyй) | | | |
| Адрес объекта, Томская обл. Томский р-он, с. Моряковский Затон | Стация П | Лист 5 | Листов 8 |
| 3D визуализация |  ООО "НПО"СтройЭксперт" г. Томск 8(3822)51-01-77 | | |


3D визуализация (со стороны памятника павшим в ВОВ)



Благоустройство наиболее посещаемой муниципальной территории общего пользования Томского района по адресу: сквер в с. Моряковский затон, по ул. Октябрьская (от пересечения с ул. Гагарина до пересечения с пер. Речеслennyй)

| Адрес объекта, Томская обл. Томский р-он, с. Моряковский Затон | Страница | Лист | Листов |
|---|---|------|--------|
| | 11 | 6 | 8 |
| 3D визуализация |  ООО "НПО "СтройЭксперт" г. Томск 8(3822)51-01-77 | | |

3D визуализация (общий вид)



Благоустройство наиболее посещаемой муниципальной территории общего пользования Томского района по адресу: сквер в с. Моряковский затон, по ул. Октябрьская (от пересечения с ул. Гагарина до пересечения с пер. Речеслennyй)



Адрес объекта, Томская обл.
Томский р-он, с. Моряковский Затон

| Страница | Лист | Листов |
|----------|------|--------|
| 11 | 7 | 8 |


3D визуализация

ООО "НПО "СтройЭксперт"
г. Томск 8(3822)51-01-77

3D визуализация (общий вид)



Благоустройство наиболее посещаемой муниципальной территории общего пользования Томского района по адресу: сквер в с. Моряковский затон, по ул. Октябрьская (от пересечения с ул. Гагарина до пересечения с пер. Речеслennyй)

| Адрес объекта, Томская обл. Томский р-он, с. Моряковский Затон | Страница | Лист | Листов |
|---|--|------|--------|
| | 1 | 8 | 8 |
| 3D визуализация |  ООО "НПО"СтройЭксперт" г. Томск 8(3822)51-01-77 | | |

Общество с ограниченной ответственностью "ТомСтрой"
634041, г. Томск, ул. Тверская, д. 92. ИНН 7017300380, КПП 701701001
E-mail: semendenis@gmail.com,
тел.: 8 903 955 8847, тел./факс: (3822) 43 03 69

Свидетельство СРО № П.037.70.7133.07.2014

Администрация
Мирненского сельского
поселения

Дизайн-проект

Благоустройство наиболее
посещаемой муниципальной
территории общего пользования
Томского района «Парк отдыха
«Авиатор»


Благоустройство
(капитальный ремонт)
общественных территорий

Благоустройство наиболее посещаемой муниципальной территории общего пользования Томского района «Парк отдыха «Авиатор»

Общие сведения:

Адрес: Томская область, Томский район, п. Мирный



1. Земельная принадлежность: муниципальная собственность



Границы
проектирования

Благоустройство наиболее посещаемой муниципальной территории общего пользования Томского района «Парк отдыха «Авиатор»

СУЩЕСТВУЮЩЕЕ СОСТОЯНИЕ



Благоустройство наиболее посещаемой муниципальной территории общего пользования Томского района «Парк отдыха «Авиатор»

ПРОЕКТНОЕ ПРЕДЛОЖЕНИЕ



Экспликация:

1. Стадион 90х60 м
2. Беговая дорожка с покрытием из резиновой крошки
3. Парковка
4. Игровая площадка
5. Спортивная площадка
6. Сцена
7. Въезд для спец.техники
8. Туалет
9. Мусорный контейнер

Условные обозначения

| у/о | Наименование |
|---|------------------------------|
|  | Покрытие из асфальто-бетона |
|  | Покрытие из резиновой крошки |
|  | Газон обыкновенный |
|  | Кустарник |
|  | Скамья парковая |

Благоустройство наиболее посещаемой муниципальной территории общего пользования Томского района «Парк отдыха «Авиатор»



Благоустройство наиболее посещаемой муниципальной территории общего пользования Томского района «Парк отдыха «Авиатор»

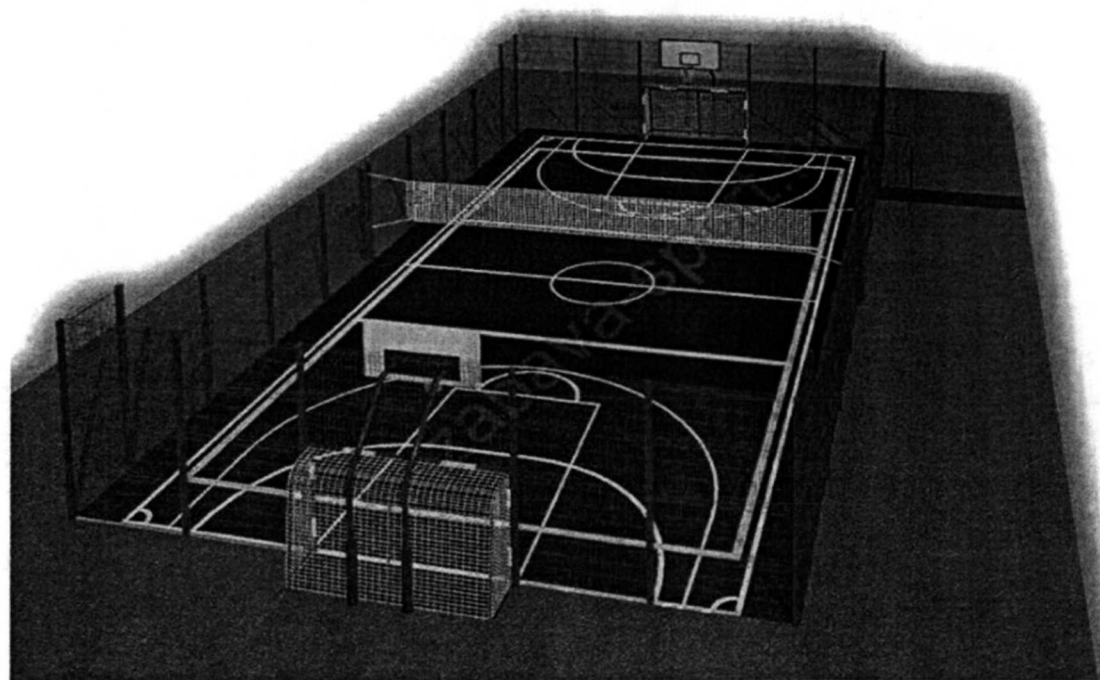


ДИЗАЙН-ПРОЕКТ

Благоустройство наиболее посещаемой муниципальной территории общего пользования Томского района

Комплексная детская спортивная площадка

*с. Межениновка,
ул. Первомайская, 21*



Томский район – 2017

***СХЕМА расположения территории
проектируемой комплексной детской спортивной площадки
в с. Межениновка Томского района Томской области***

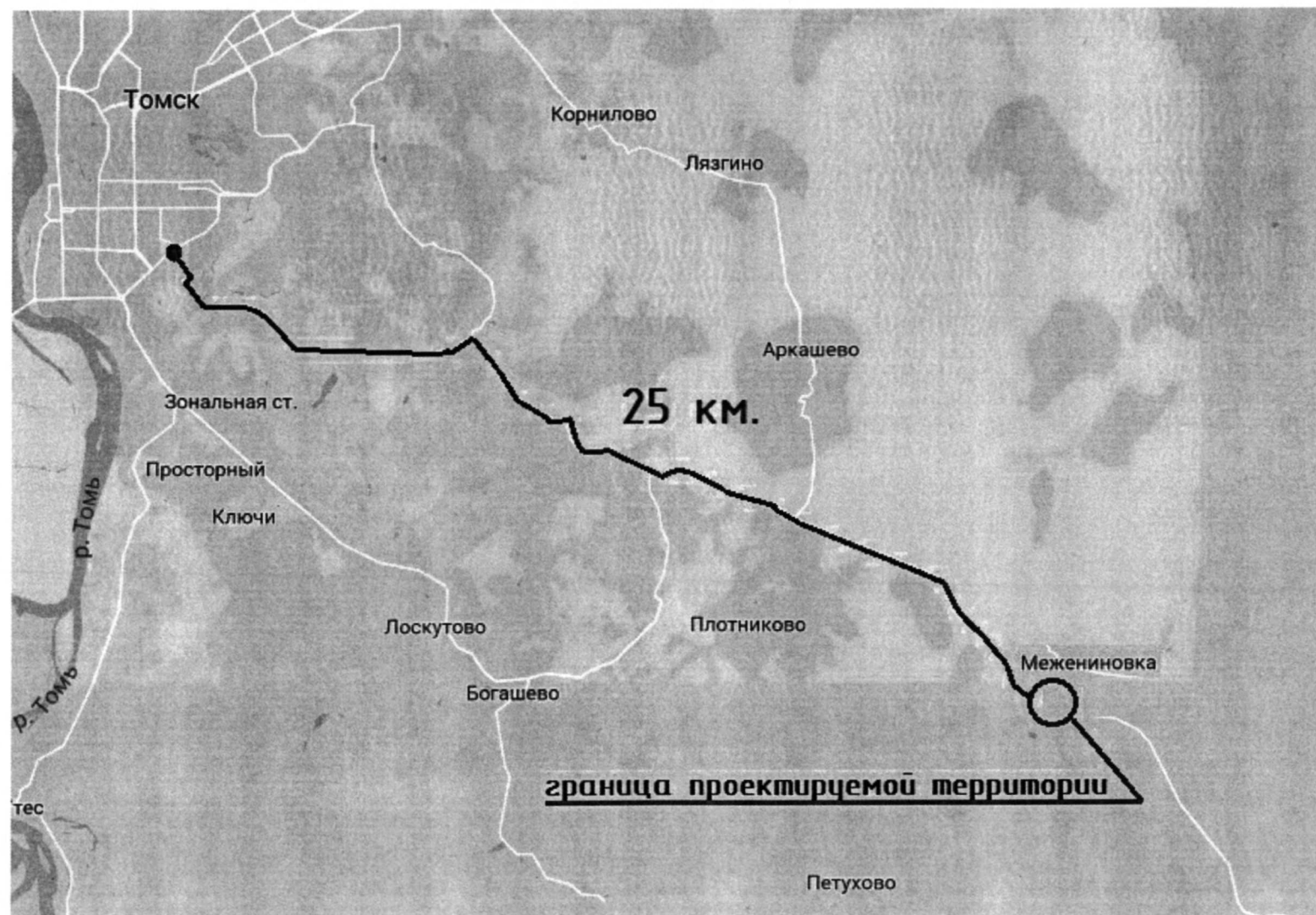


СХЕМА с. Межениновка



*Благоустройство наиболее посещаемой муниципальной территории общего пользования Томского района:
«Комплексная детская спортивная площадка в с. Межениновка»*

ТАК СЕЙЧАС:



ТАК БУДЕТ:



