ПРОЕКТ ИЗМЕНЕНИЙ В ПРАВИЛА ЗЕМЛЕПОЛЬЗОВАНИЯ И ЗАСТРОЙКИ МУНИЦИПАЛЬНОГО ОБРАЗОВАНИЯ "НАУМОВСКОЕ СЕЛЬСКОЕ ПОСЕЛЕНИЕ" МУНИЦИПАЛЬНОГО ОБРАЗОВАНИЯ "ТОМСКИЙ РАЙОН" ТОМСКОЙ ОБЛАСТИ

Карта градостроительного зонирования территории
Карта зон с особыми условиями использования территории

НАУМОВСКОЕ СЕЛЬСКОЕ ПОСЕЛЕНИЕ М 1:25000

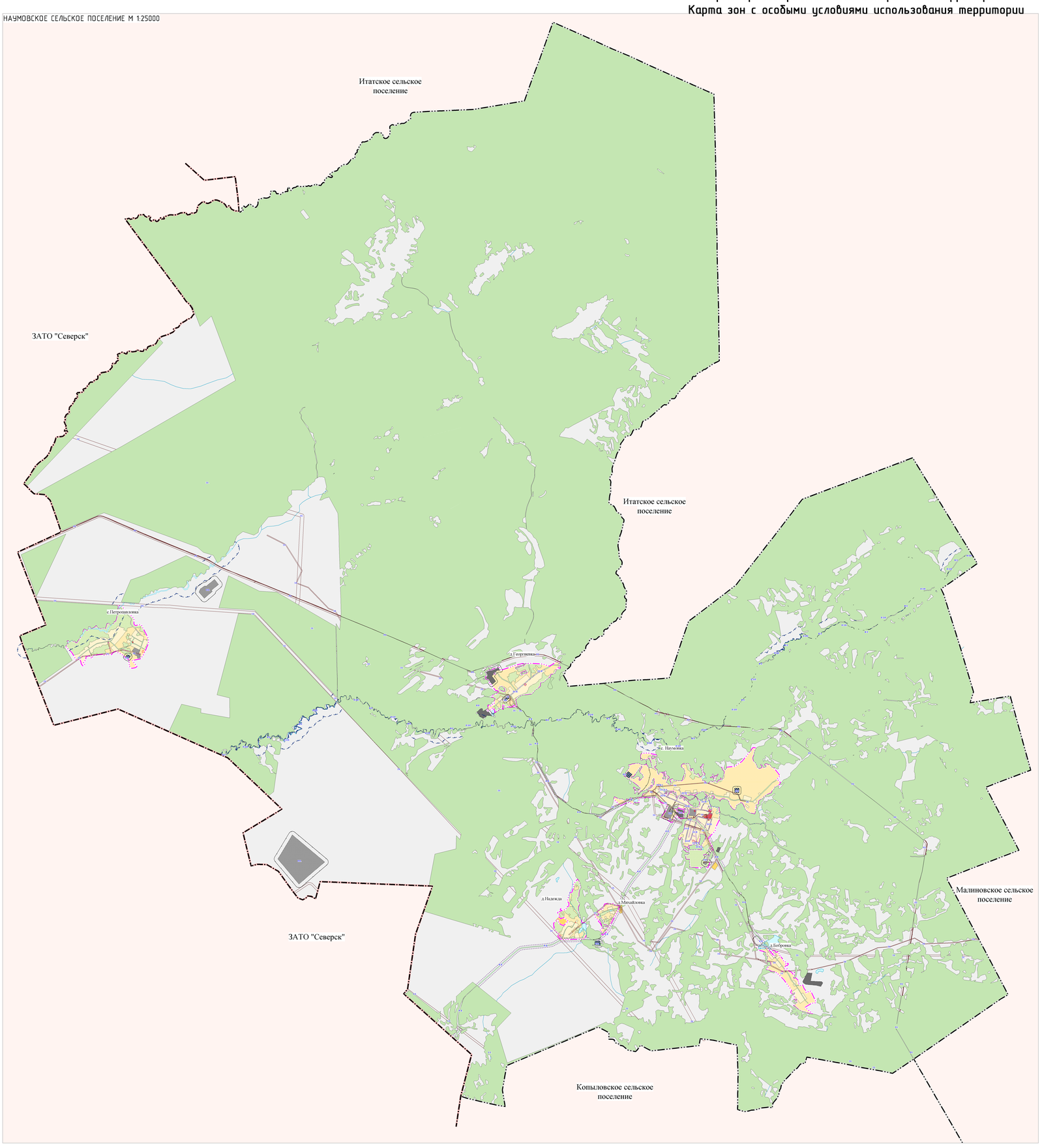

Д.ГЕОРГИЕВКА М 1:5000

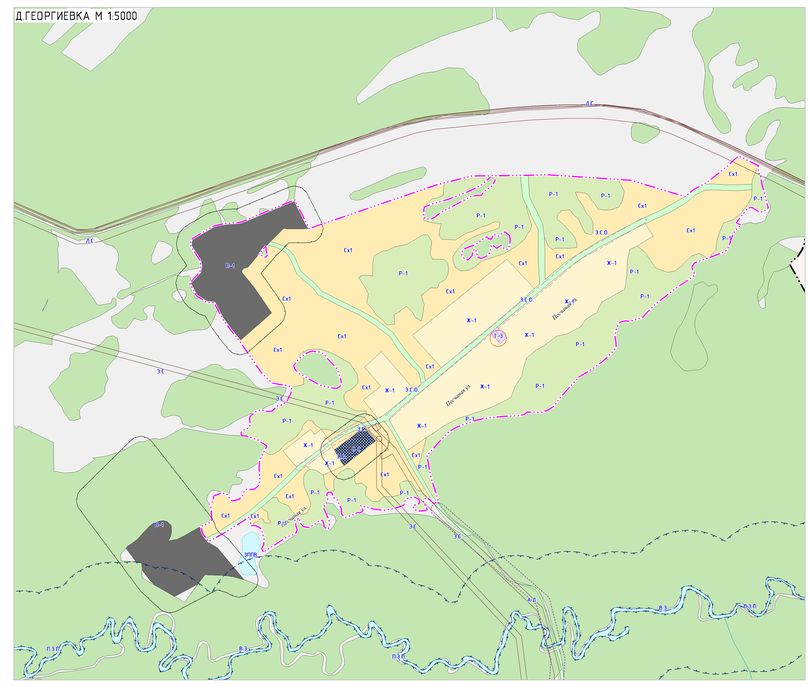

Д.БОБРОВКА М 1:5000

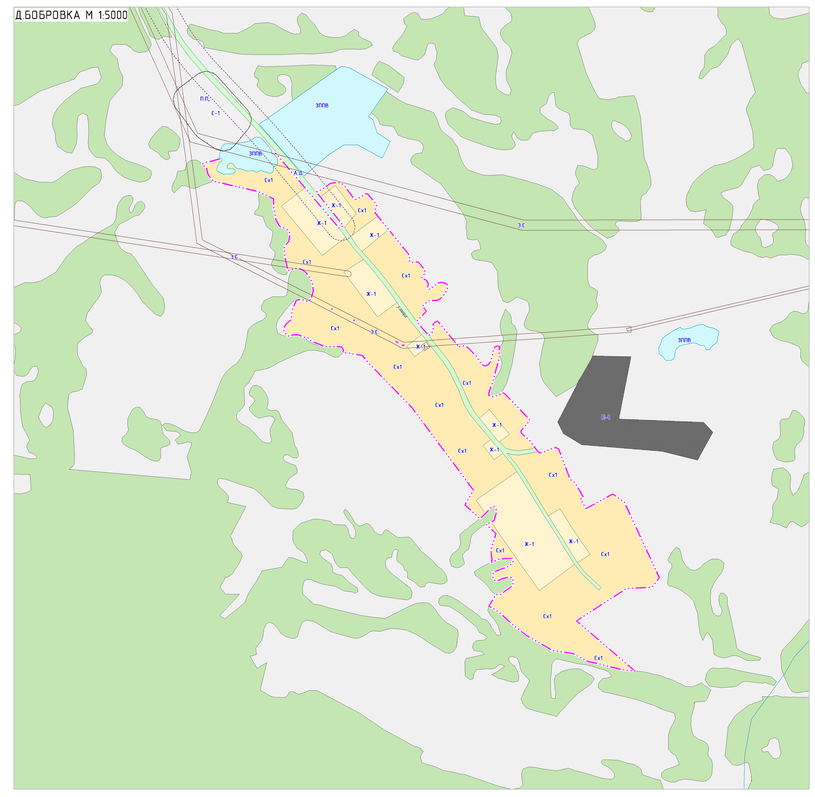

С.ПЕТРОПАВЛОВКА М 1:5000

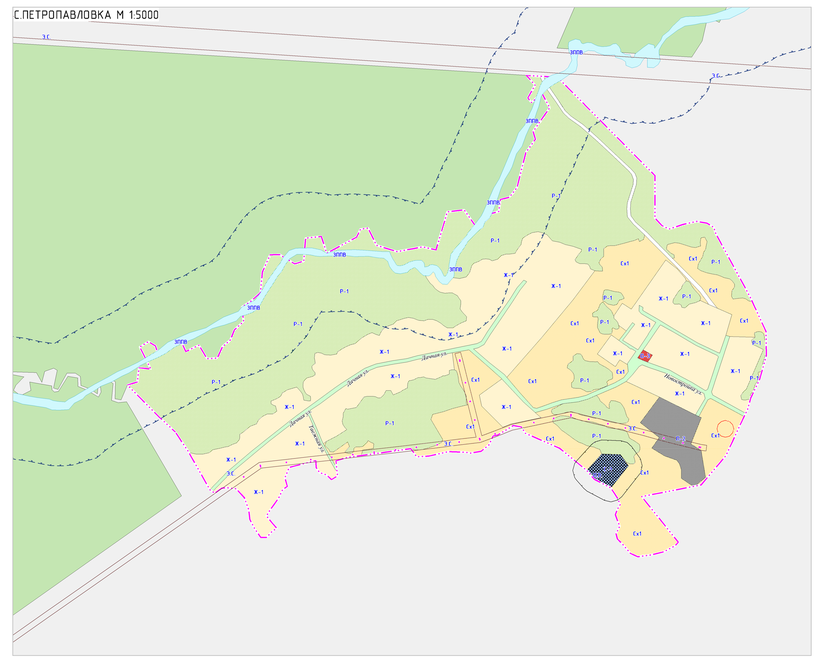

С.НАУМОВКА М 1:5000

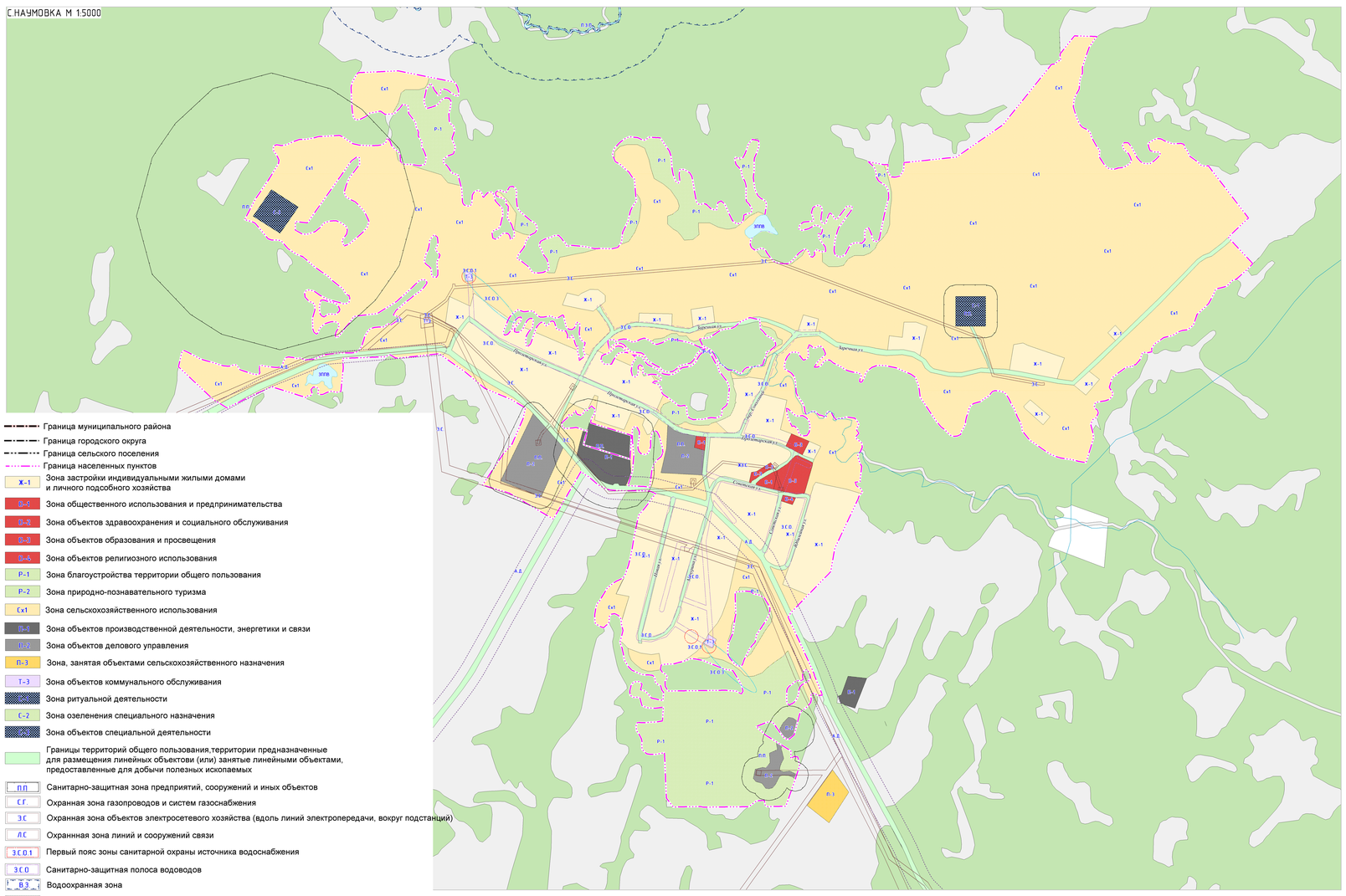

Д.НАДЕЖДА М 1:5000

Д.МИХАЙЛОВКА М 1:5000

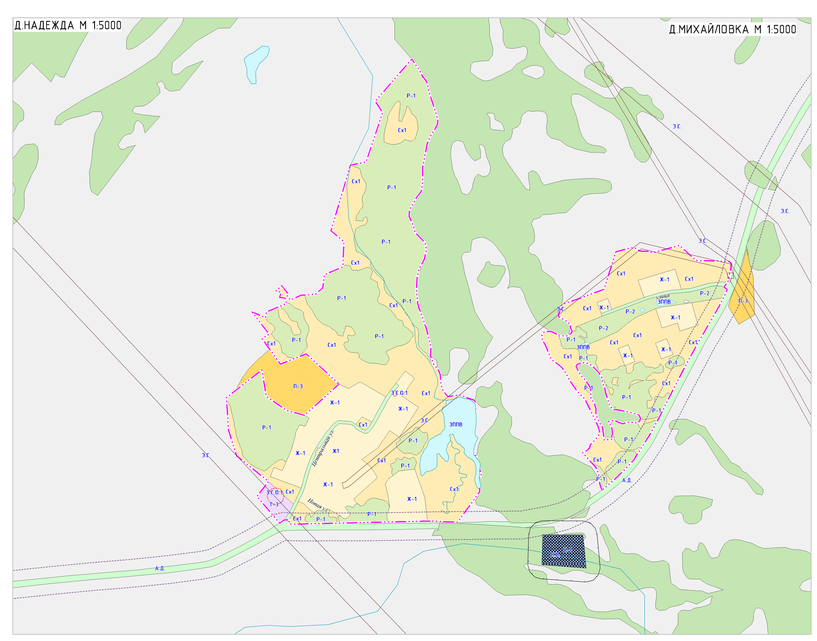

- Граница муниципального района
- Граница городского округа
- Граница сельского поселения
- Граница населенных пунктов
- Ж-1 — Зона застройки индивидуальными жилыми домами и личного подсобного хозяйства
- О-1 — Зона общественного использования и предпринимательства
- О-2 — Зона объектов здравоохранения и социального обслуживания
- О-3 — Зона объектов образования и просвещения
- О-4 — Зона объектов религиозного использования
- Р-1 — Зона благоустройства территории общего пользования
- Р-2 — Зона природно-познавательного туризма
- Сх1 — Зона сельскохозяйственного использования
- П-2 — Зона объектов производственной деятельности, энергетики и связи
- П-3 — Зона объектов делового управления
- П-3 — Зона, занятая объектами сельскохозяйственного назначения
- Т-3 — Зона объектов коммунального обслуживания
- Зона ритуальной деятельности
- С-2 — Зона озеленения специального назначения
- Зона объектов специальной деятельности
- Границы территорий общего пользования,территории предназначенные для размещения линейных объектов (или) занятые линейными объектами, предоставленные для добычи полезных ископаемых
- П.П — Санитарно-защитная зона предприятий, сооружений и иных объектов
- С.Г. — Охранная зона газопроводов и систем газоснабжения
- Э.С — Охранная зона объектов электросетевого хозяйства (вдоль линий электропередачи, вокруг подстанций)
- Л.С — Охраннная зона линий и сооружений связи
- З.С.О.1 — Первый пояс зоны санитарной охраны источника водоснабжения
- З.С.О — Санитарно-защитная полоса водоводов
- В.З — Водоохранная зона
- А.Д — Придорожная полоса
- Приаэродромная территория

ТЕРРИТОРИИ, НА КОТОРЫЕ РЕГЛАМЕНТЫ НЕ УСТАНАВЛИВАЮТСЯ

- ЗПВ — Земли, покрытые поверхностными водами
- Земли лесного фонда,сельскохозяйственные угодья в составе земель сельскохозяйственного назначения, земли запаса

						6228-ТП	
Изм.	Кол.уч.	Лист	N док.	Подпись	Дата	ПРОЕКТ ИЗМЕНЕНИЙ В ПРАВИЛА ЗЕМЛЕПОЛЬЗОВАНИЯ И ЗАСТРОЙКИ МУНИЦИПАЛЬНОГО ОБРАЗОВАНИЯ "НАУМОВСКОЕ СЕЛЬСКОЕ ПОСЕЛЕНИЕ" МУНИЦИПАЛЬНОГО ОБРАЗОВАНИЯ "ТОМСКИЙ РАЙОН" ТОМСКОЙ ОБЛАСТИ		
Разработал		Шубина Г.А.			06.2022	Графическая часть	Стадия	Лист	Листов
Проверил		Шубина Г.А.			06.2022		ПЗ	1	1
Гл. специалист		Немцева Н.Ф.			06.2022				
						Карта хозяйственного освоения территории. Карта зон с особыми условиями использования территории.	ООО "Проектстроймаш Кемерово" ФилиР		