ПРОЕКТ ИЗМЕНЕНИЙ В ГЕНЕРАЛЬНЫЙ ПЛАН МУНИЦИПАЛЬНОГО ОБРАЗОВАНИЯ "НАУМОВСКОЕ СЕЛЬСКОЕ ПОСЕЛЕНИЕ" МУНИЦИПАЛЬНОГО ОБРАЗОВАНИЯ "ТОМСКИЙ РАЙОН" ТОМСКОЙ ОБЛАСТИ

Карта планируемого размещения объектов местного значения

НАУМОВСКОЕ СЕЛЬСКОЕ ПОСЕЛЕНИЕ М 1:25000

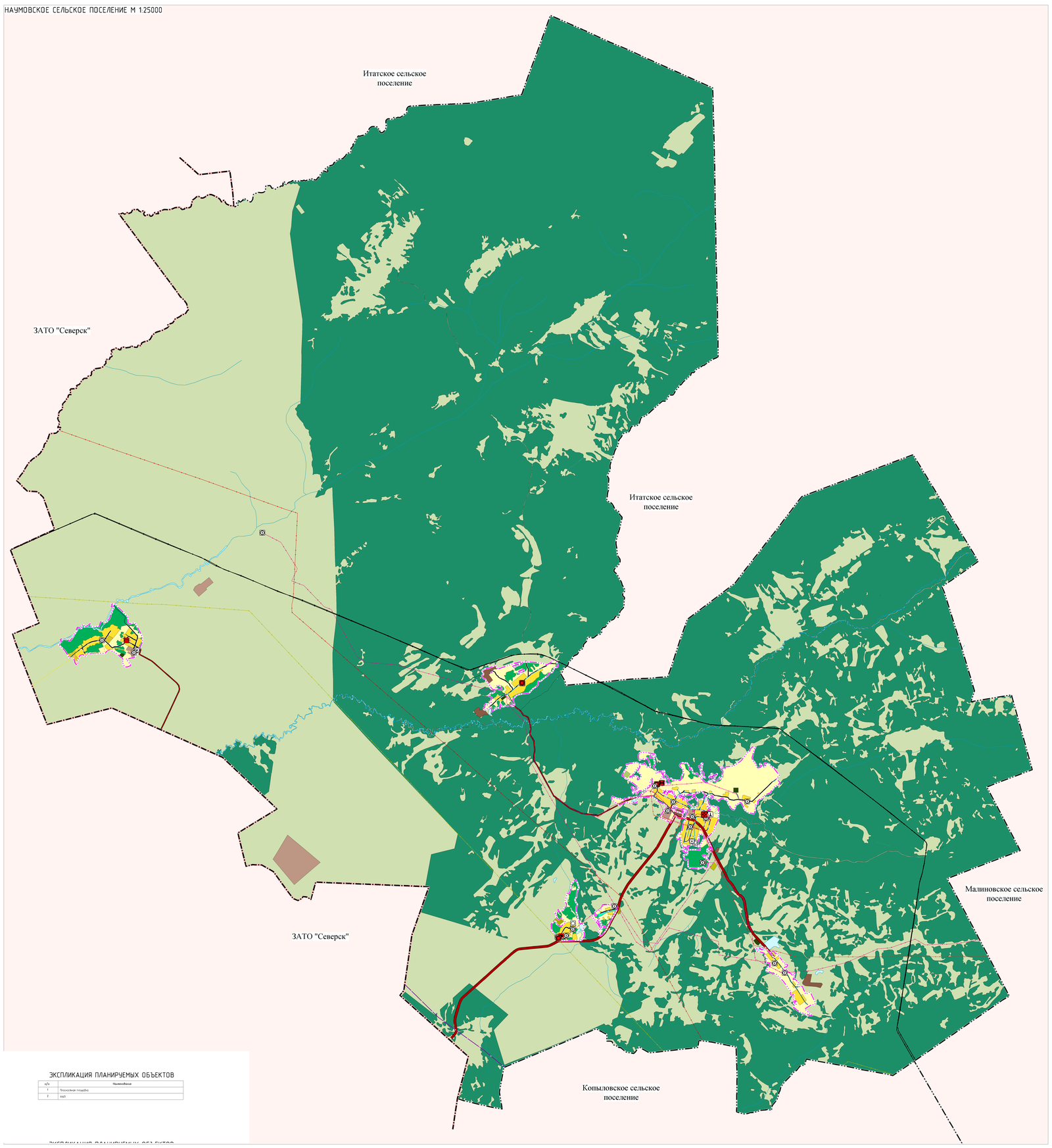

ЭКСПЛИКАЦИЯ ПЛАНИРУЕМЫХ ОБЪЕКТОВ

п/п	Наименование
1	Плоскостные площадки
2	4х45

Д.ГЕОРГИЕВКА М 1:5000

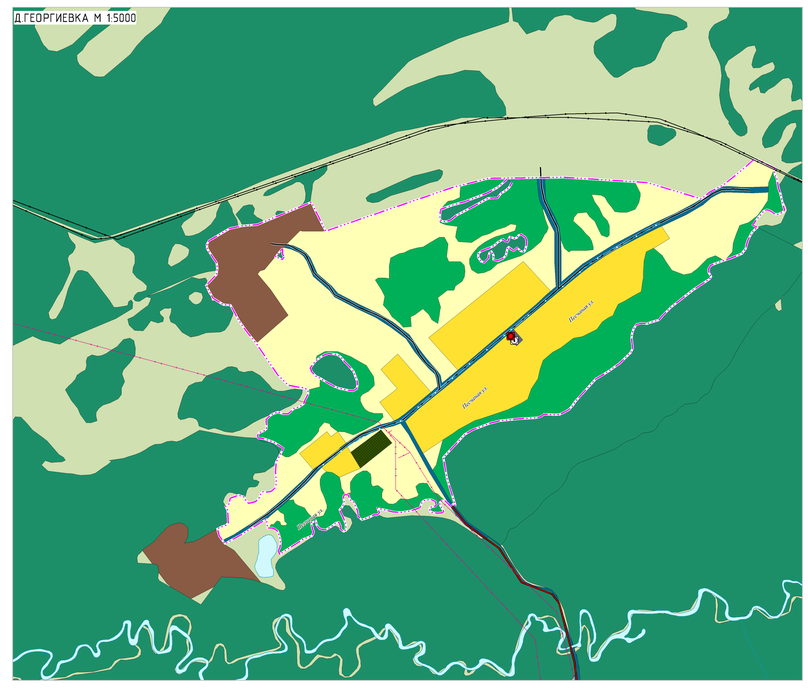

Д.БОБРОВКА М 1:5000

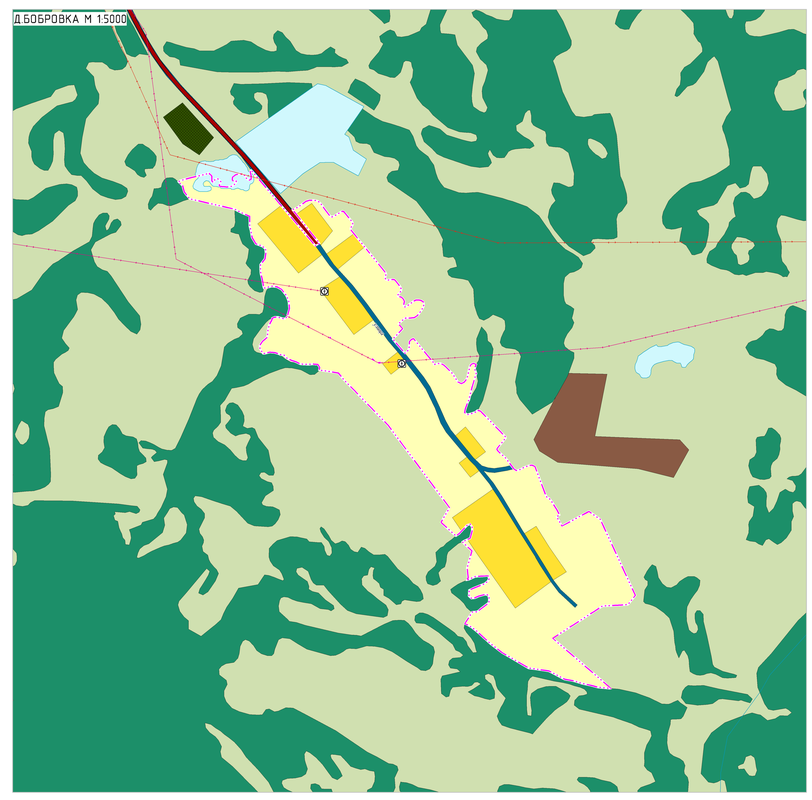

С.ПЕТРОПАВЛОВКА М 1:5000

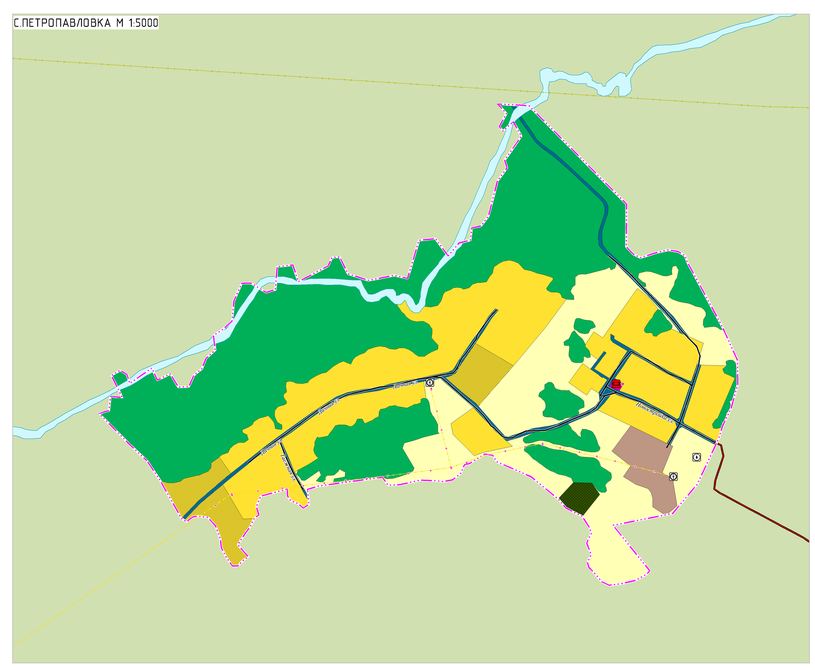

С.НАУМОВКА М 1:5000

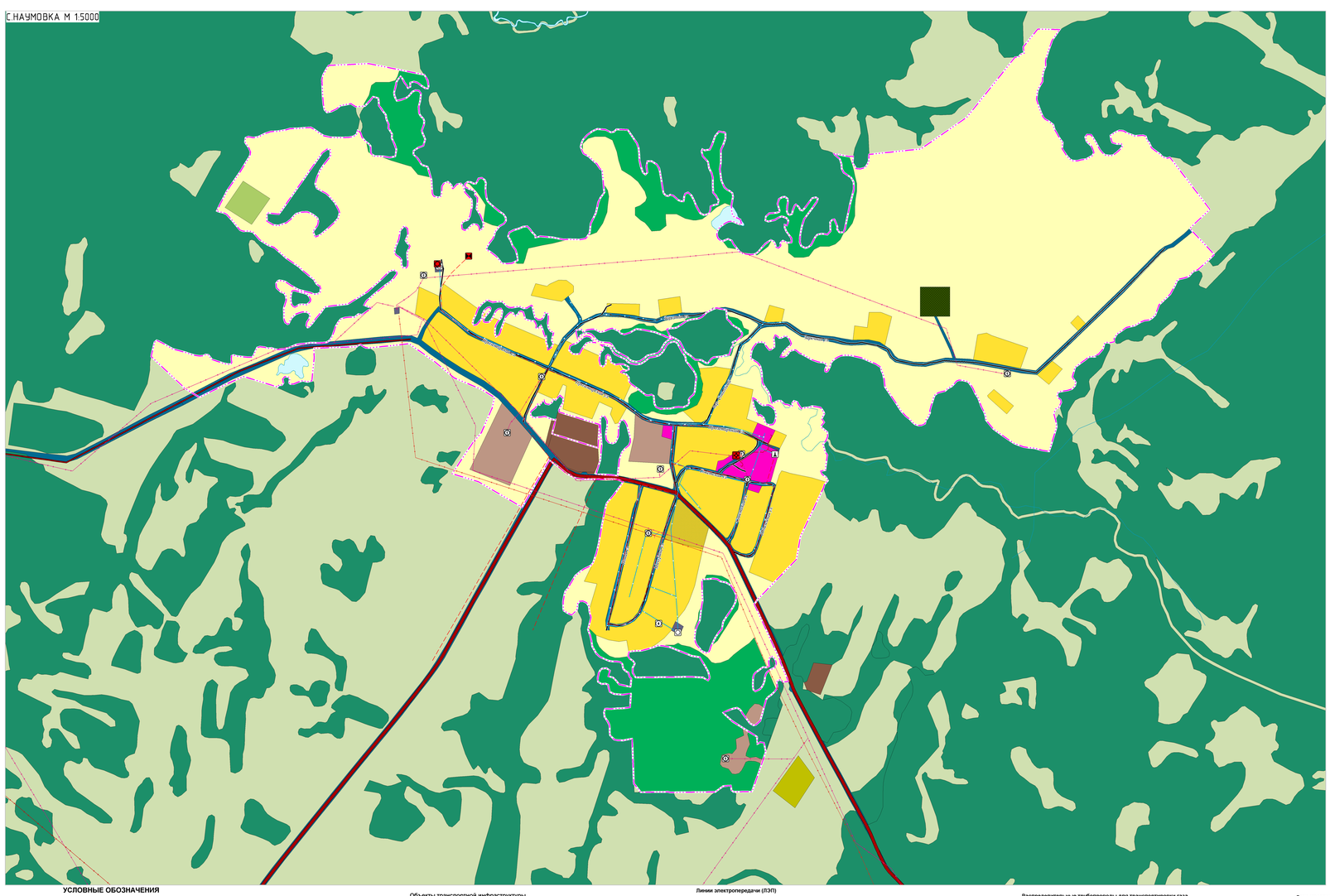

Д.НАДЕЖДА М 1:5000

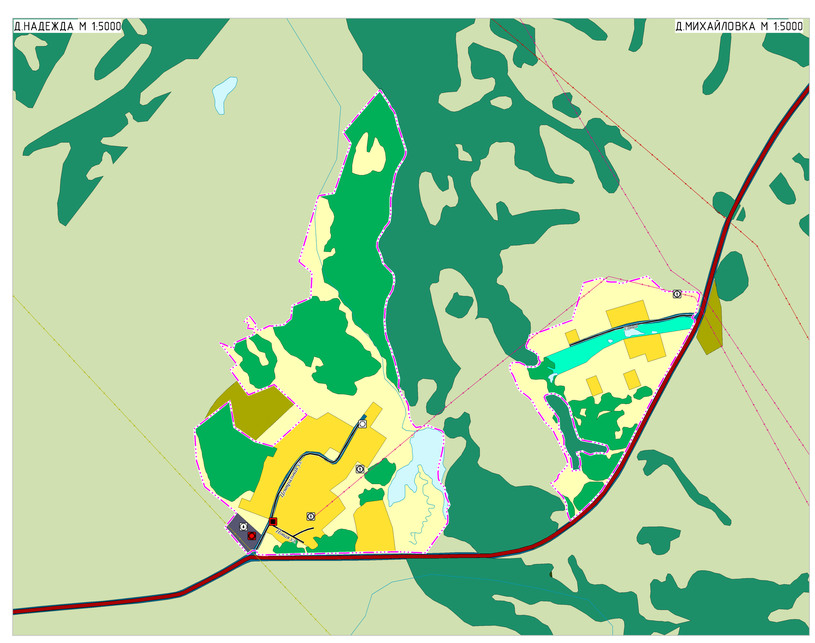

Д.МИХАЙЛОВКА М 1:5000

УСЛОВНЫЕ ОБОЗНАЧЕНИЯ

Планируемый Существующий

Границы субъектов Российской Федерации, муниципальных образований, населенных пунктов

- Граница муниципального района
- Граница городского округа
- Граница сельского поселения
- Граница населенного пункта

Объекты социальной инфраструктуры, отдыха и туризма, санаторно-курортного назначения

Объекты физической культуры и массового спорта

Местного значения

- Спортивное сооружение

Объекты здравоохранения

Регионального значения

- Обособленное структурное подразделение медицинской организации, оказывающей первичную медико-санитарную помощь

Объекты транспортной инфраструктуры

Автомобильные дороги

Регионального значения

- Автомобильные дороги регионального или межмуниципального значения

Местного значения

- Автомобильные дороги местного значения

Улично-дорожная сеть сельского населенного пункта

Местного значения

- Улица в жилой застройке

Объекты трубопроводного транспорта и инженерной инфраструктуры

Электрические подстанции

Местного значения

- Трансформаторная подстанция (ТП)

Линии электропередачи (ЛЭП)

Федерального значения

- Линии электропередачи 500 кВ
- Линии электропередачи 220 кВ

Местного значения

- Линии электропередачи 35 кВ
- Линии электропередачи 10 кВ
- Линии электропередачи 6 кВ

Магистральные трубопроводы для транспортировки жидких и газообразных углеводородов

Федерального значения

- Магистральный нефтепровод

Объекты добычи и транспортировки газа

Местного значения

- Пункт редуцирования газа (ПРГ)

Распределительные трубопроводы для транспортировки газа

Регионального значения

- Газопровод распределительный высокого давления

Объекты теплоснабжения

Местного значения

- Источник тепловой энергии

Сети теплоснабжения

Местного значения

- Теплопровод распределительный (квартальный)

Объекты водоснабжения

Местного значения

- Водоводные очистные сооружения
- Водонапорная башня
- Артезианская скважина

Сети водоснабжения

Местного значения

- Водопровод

Объекты водоотведения

Местного значения

- Очистные сооружения (КОС)

Сети водоотведения

Местного значения

- Канализация самотечная

Функциональные зоны

- Зона застройки индивидуальными жилыми домами
- Общественно-деловые зоны
- Производственная зона
- Коммунально-складская зона
- Зона инженерной инфраструктуры
- Зона транспортной инфраструктуры
- Зоны сельскохозяйственного использования
- Зона сельскохозяйственных угодий
- Производственная зона сельскохозяйственных предприятий
- Зона озелененных территорий общего пользования (лесопарки, парки, сады, скверы, бульвары, городские леса)
- Лесопарковая зона
- Зона лесов
- Зоны специального назначения
- Зона кладбищ
- Зона аквариумов

Природные объекты

Поверхностные водные объекты

- Водоток (река, ручей, канал)

						6228-ТП	
						ПРОЕКТ ИЗМЕНЕНИЙ В ГЕНЕРАЛЬНЫЙ ПЛАН МУНИЦИПАЛЬНОГО ОБРАЗОВАНИЯ "НАУМОВСКОЕ СЕЛЬСКОЕ ПОСЕЛЕНИЕ" МУНИЦИПАЛЬНОГО ОБРАЗОВАНИЯ "ТОМСКИЙ РАЙОН" ТОМСКОЙ ОБЛАСТИ	
Изм.	Кол.уч.	Лист	№ док.	Подп.	Дата		
Разработал		Шубина Г.А.			04.2022	Основная часть	Стадия / Лист / Листов
Проверил		Шубина Г.А.			04.2022		ГП / 1 / 1
Гл. Архитектор		Фомина В.Н.			04.2022		
						Карта планируемого размещения объектов местного значения поселения	ООО "Национальные земельные фонд"

Согласовано

Взам. инв №

Подпись и дата

Инв. № подл.